

**Flomsonekartlegging Mysusæter**  
**Flomsituasjon: 200-årsflom inkl. 40% klimapåslag**







Målestokk: 1:1000  
1 cm = 10 meter  
Format: A3  
Kartgrunnlag: Laserdata fra hoydedata.no,  
"Nord-Gudbrandsdalen 2013"  
Koordinatsystem: EUREF89 Sone 32, NN1954

Flomberegning: Norconsult (juli 2021)  
Vannlinjeberegning: Norconsult (juli 2021)

Oppdragsgiver:  
Oppdragsnummer: 5187427  
Kartnummer: Mysusæter-01  
Dato: 12.07.2021  
Versjon: 01



**Tegnforklaring**

-  200-årsflom inkl. 40% klimapåslag
-  Eiendomsgrenser
-  Bygninger
-  Veg
-  Kulvert
-  Høydekurver 1 m ekv.

