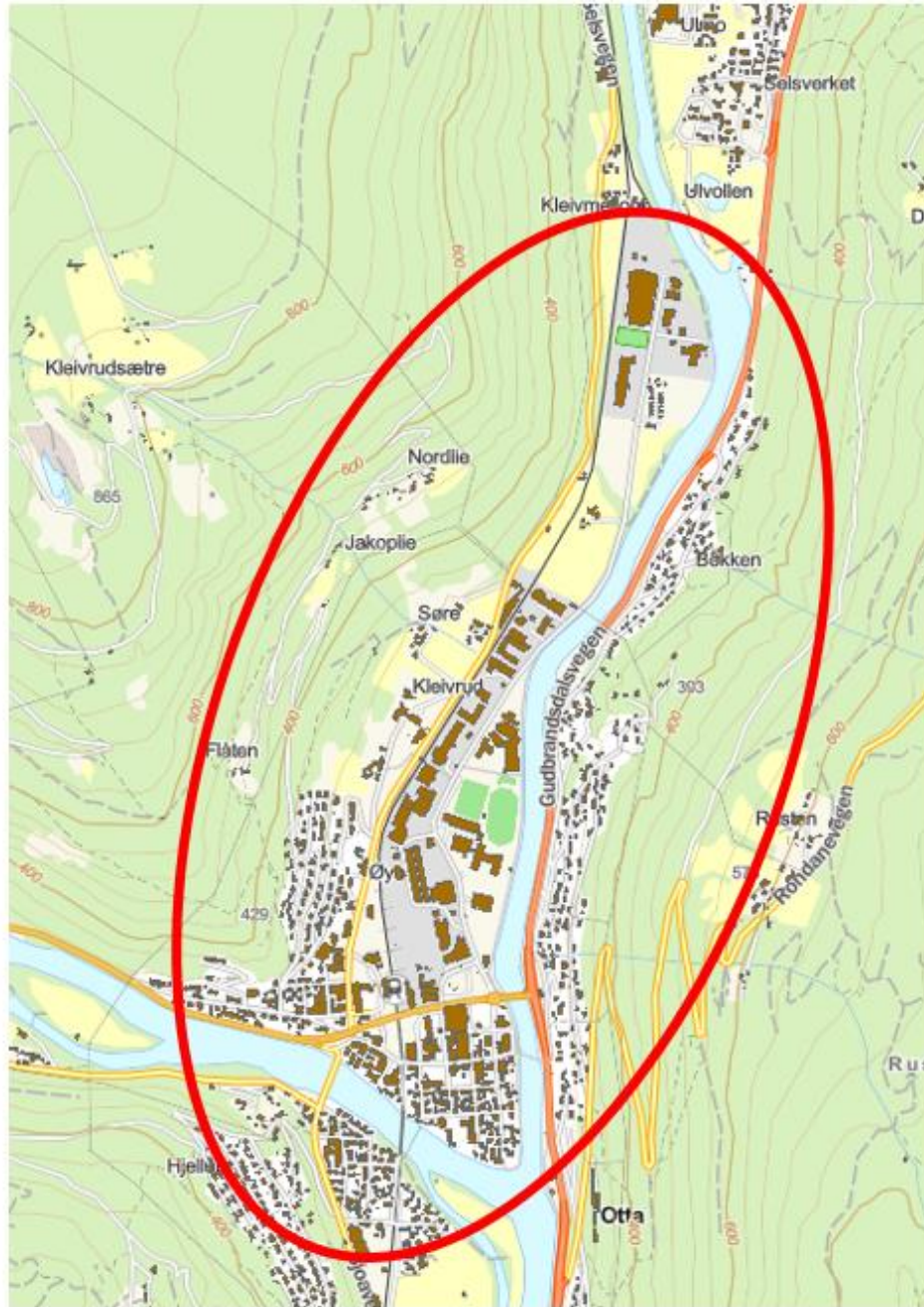


Detaljregulering flomsikring Otta sentrum



Regionalt planforum 25.9.2024

Bakgrunn og formål



Figur 1. Oversiktskart som viser tiltaksområdet, Otta sentrum samt Øya næringsområde.



SEL
KOMMUNE



SEL
KOMMUNE



SEL KOMMUNE

Planprogram

Detaljregulering flomsikring Otta sentrum

Sel kommune

Vedtatt av Sel kommunestyre 25.09.2023

Kommunestyrets behandling av sak 53/2023 i møte den 25.09.2023:

Behandling

Formannskapetets innstilling ble enstemmig vedtatt.

Vedtak

1. Sel kommunestyre vedtar med hjemmel i plan- og bygningslovens § 12-9, planprogram for reguleringsplan for flomsikring av Otta.
2. Sel kommunestyre gir kommunedirektør fullmakt til å endre plangrensa dersom det i prosessen framkommer forhold som tilsier dette.



Planområdet

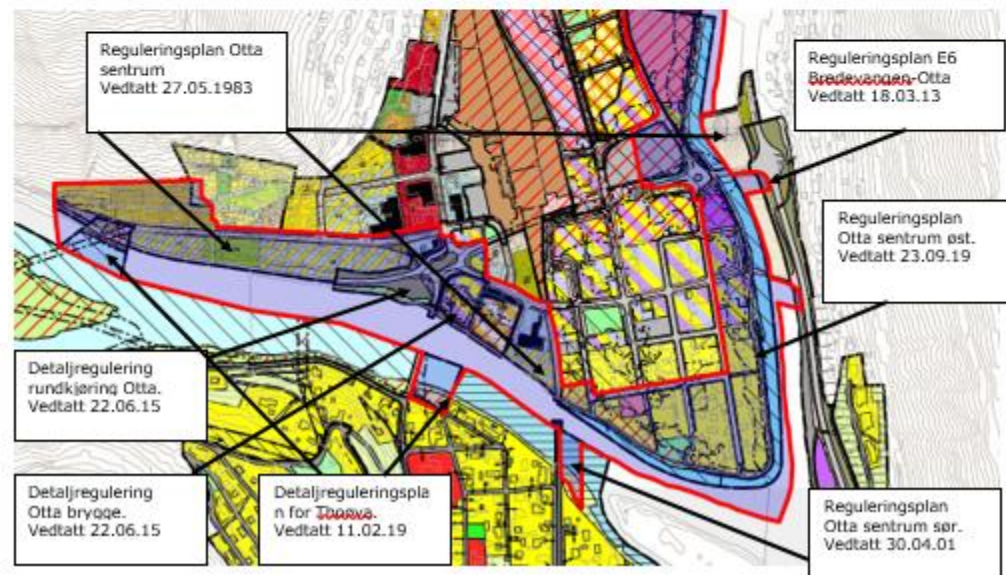
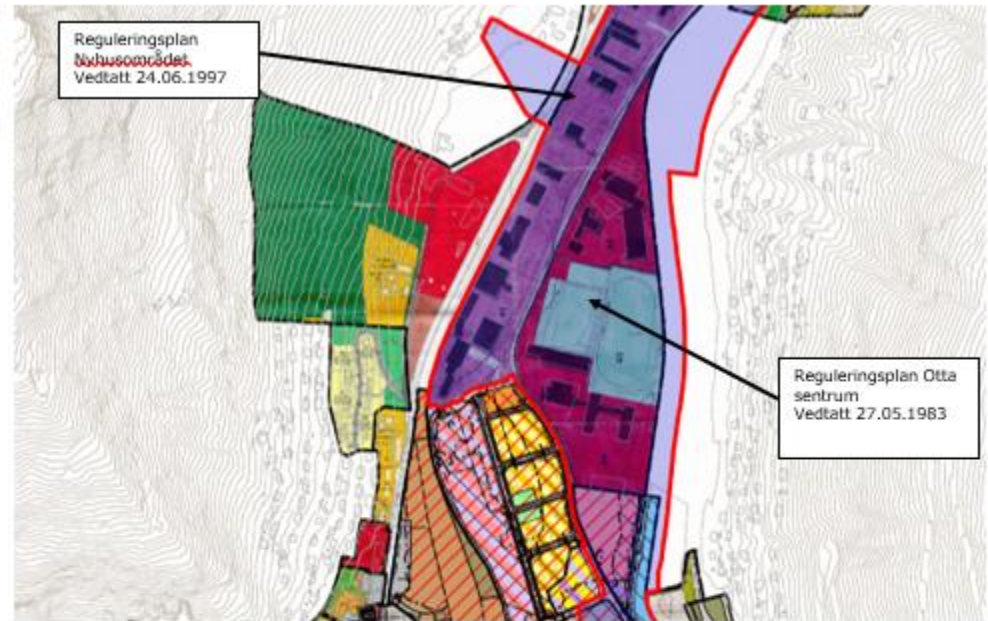
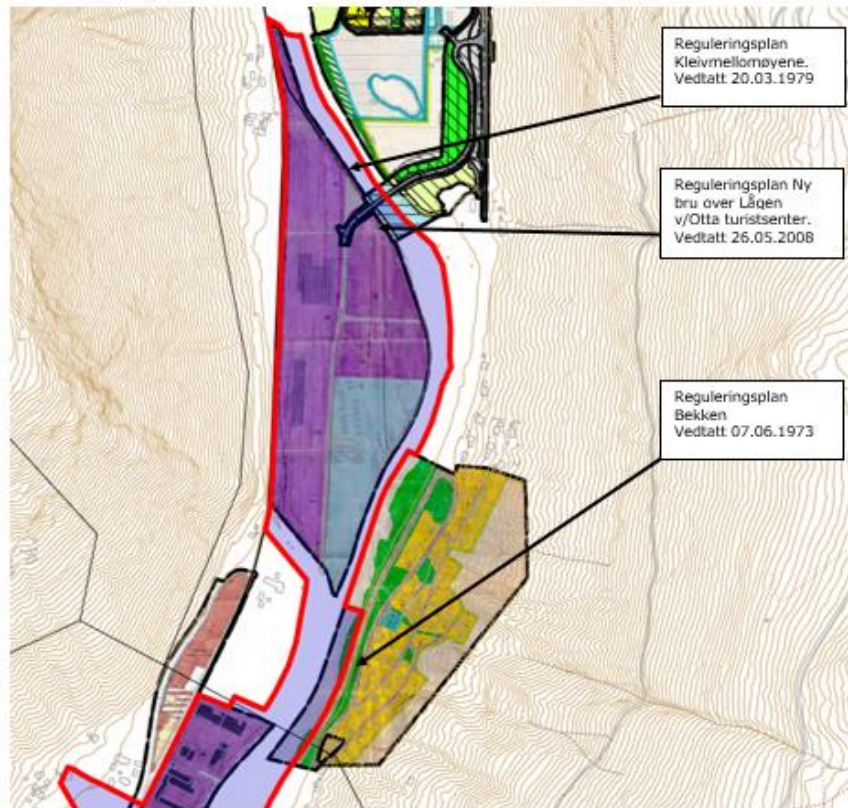


Figur 2. Kartutsnittet viser plangrense ved varsel om oppstart. Kartgrunnlag: InnlandsGIS



SEL
KOMMUNE

Gjeldende reguleringsplaner innenfor planområdet



Grunneiere



SEL
KOMMUNE

Utfordringer



Foto Norddalen



SEL
KOMMUNE

Bygge- og deleforbud?

Sel kommune vurderte å legge ned et forbud – ikke vedtatt

Restriktiv saksbehandling



SEL
KOMMUNE

Involvere lokalbefolkninga

Åpne møter

Konseptskisse

Flomsikringsprosjektet

Nye flomsonekart

Åpent kontor

Flomsikringsprosjektet

Positive tilleggseffekter

Grunneiermøter

Egne møter med de som er direkte berørt



SEL
KOMMUNE

Hva ønsker vi innspill på?

Gang- og sykkelvei nordover Øya mtp bru over Lågen

Åpen løsning av Kleiverudbekken på fylkeskommunens eiendom

Promenade langs Ottaelva – løsning gangvei under jernbanen

Badekulp/fiskeplass, realisme i dette

Delavklaringer underveis

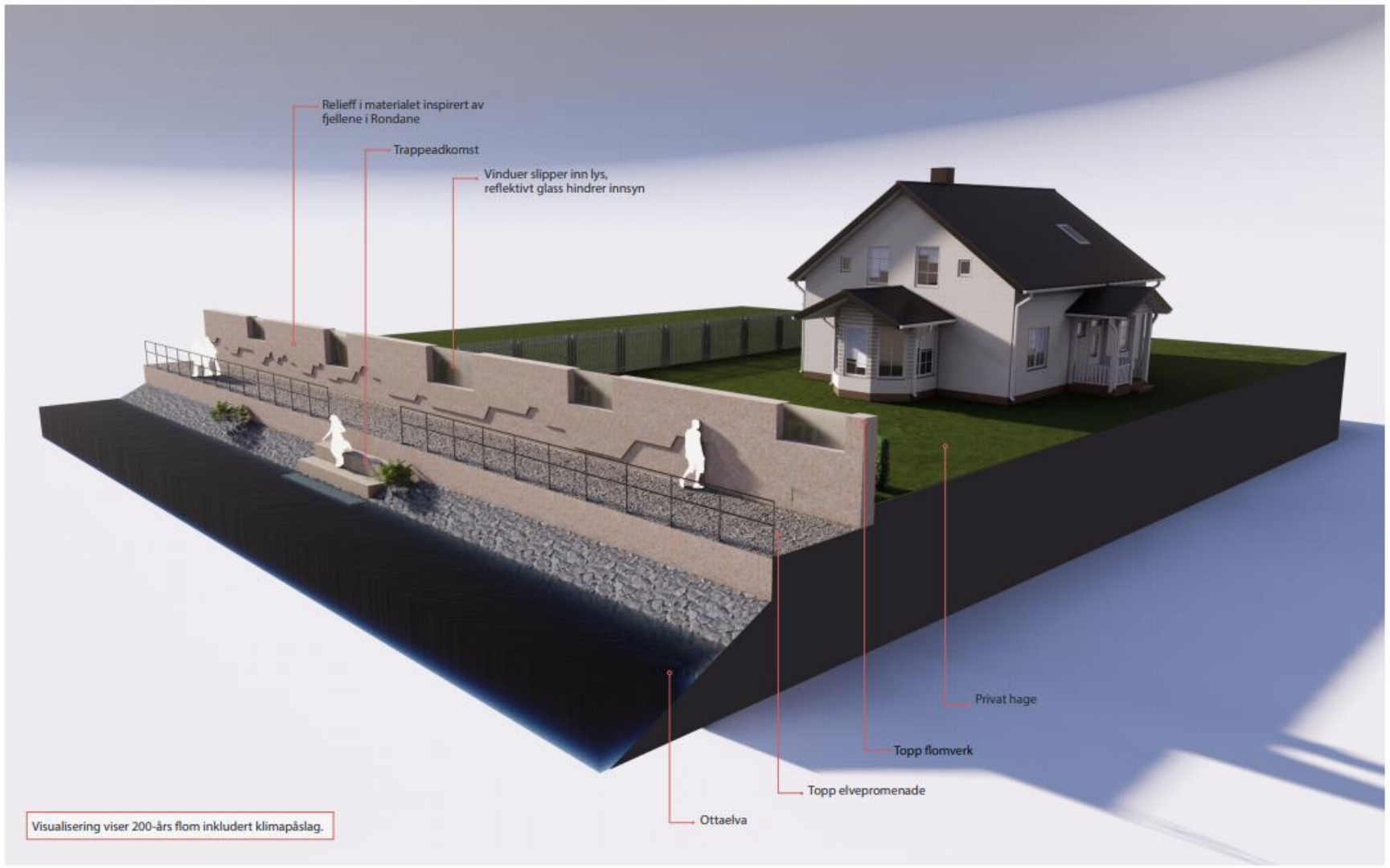


SEL
KOMMUNE

Mulig åpen trasé for Kleivrudbekken ved VGS



Eksempler på elvepromenade langs Ottaelva





SEL
KOMMUNE



SEL
KOMMUNE

Foto: Ingunn Synstnes



Foto: Otta handels og næringsforening



SEL
KOMMUNE