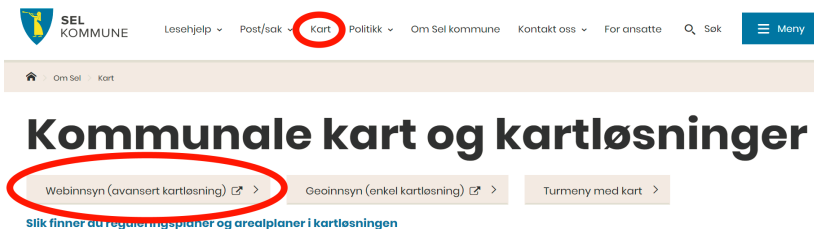


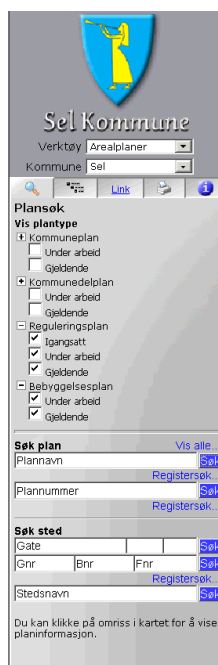
# BRUKERVEILEDNING AREALPLANER I KARTWEB

Gå til [www.sel.kommune.no](http://www.sel.kommune.no)



Ved å klikke her kommer du inn i kartportalen, og her finner du regulerings- og bebyggelsesplaner i Sel kommune. De blå områdene i kartet som vises er reguleringsplaner.

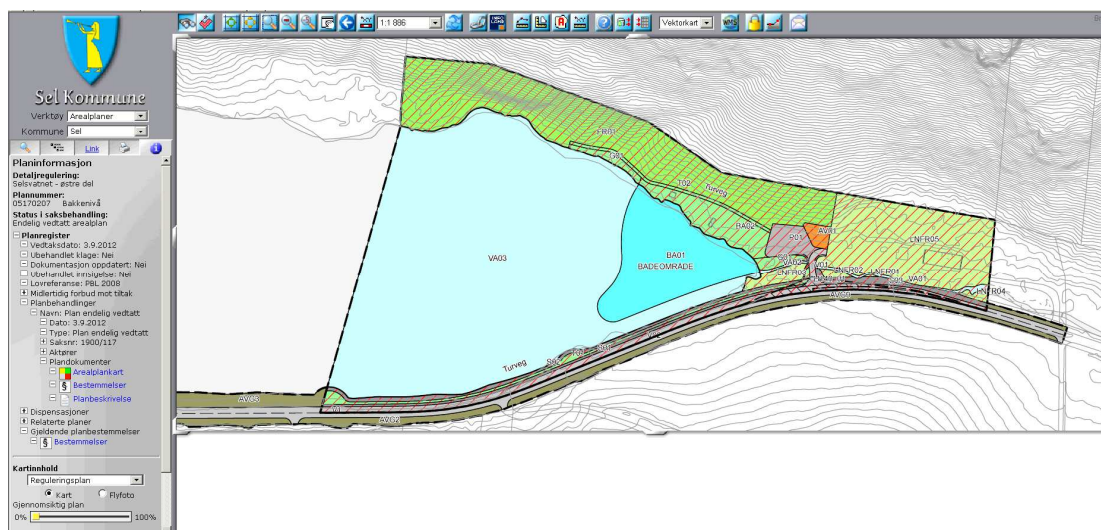
## Søkemuligheter



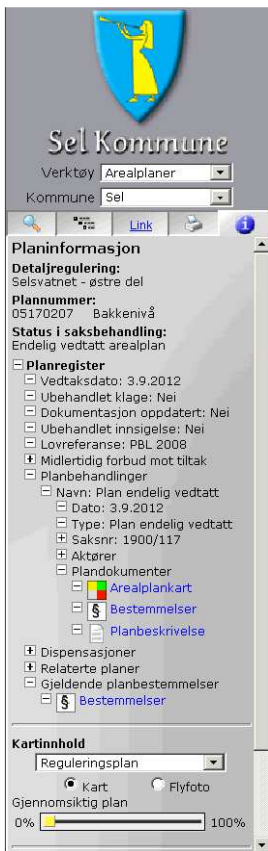
Du har i denne kartløsningen ulike søkemuligheter (se bildet til venstre). Her kan du søke på plannavn, plannr, sted ved adresse eller eiendom. Du kan også zoome deg inn til ønsket område blant planomrissene som vises i kartet.

Når du peker i kartet og klikker på et av de blå områdene, vil planinformasjon og plandokumentene tilgjengeliggjøres på venstre side, jf. bilde under.

Søker du på plannavn eller nummer, gnr/bnr eller sted, jf. bilde til venstre, vil kartutsnitt med hele planområdet for den aktuelle planen vises. Informasjon om planen vises på venstre side av bildet, jf. bilde under.

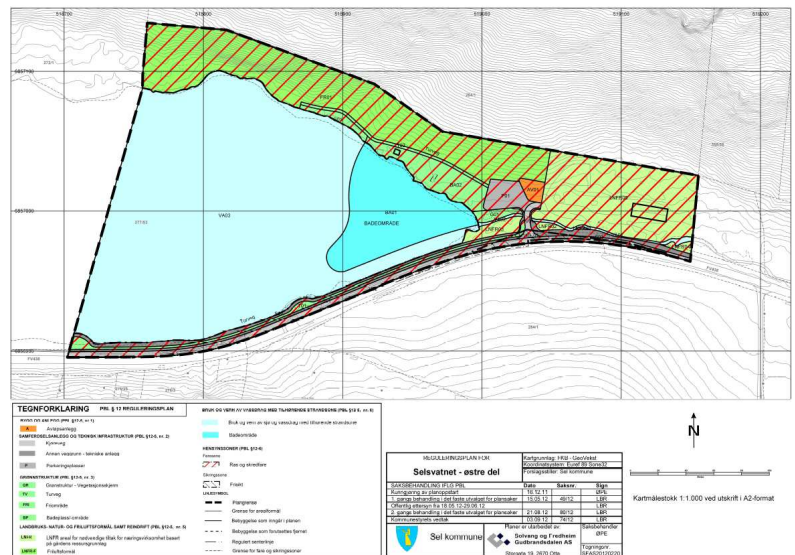



# Planinformasjon og plandokumenter



Planinformasjonen viser blant annet navn på planen, plannummer og vedtakstidspunkt.

Under «Plandokumenter» finnes plandokumenter som f.eks arealplankart, bestemmelser, tegnforklaring og planbeskrivelse. Ved å klikke på linkene åpnes dokumentene i et eget vindu.



## Vise annen kartdata sammen med arealplan

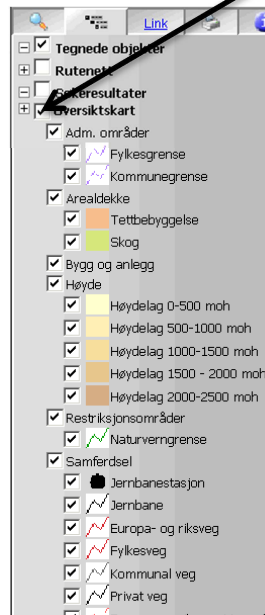
Ved visning av arealplaner er det begrenset hvilken informasjon som vises fra kartdatabasen. Det er mulig å vise ytterligere kartinformasjon sammen med arealplanen dersom du ønsker dette. Dette gjøres på følgende måte:



Trykk på fanen som heter «Tegnforklaring» på venstremenyen i kartweb.

Her ligger alle tilgjengelige kartlag sortert etter kategorier. Ved å trykke på + tegnet foran kategorien får du listet opp alle kartlagene som ligger under denne- som f.eks grunnkart.

Kartlagene du ønsker å vise i kartet velger du ved å klikke i boksen foran navnet på kartlaget.



Lykke til med å utforske kartet og finne planinformasjon!